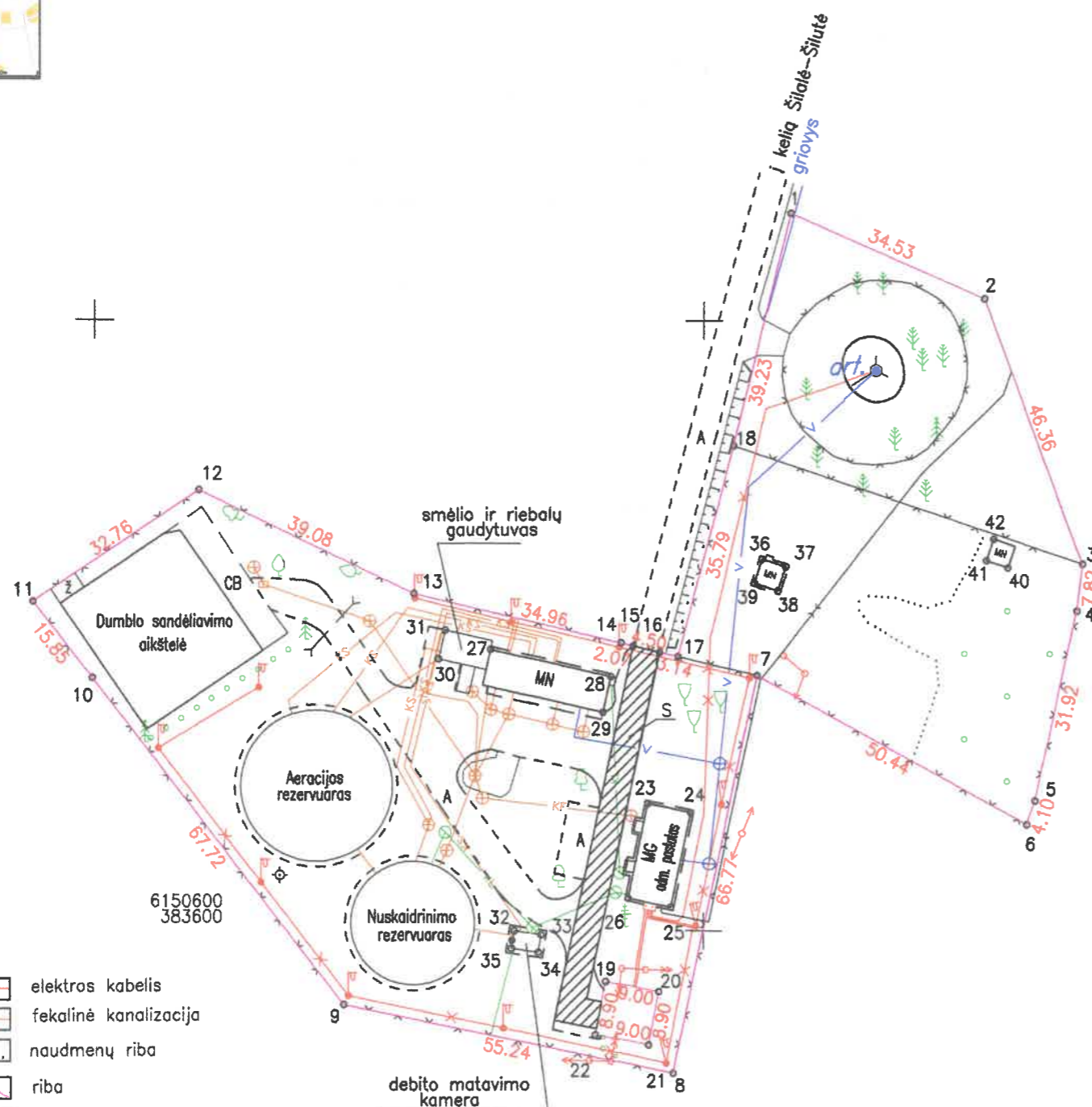
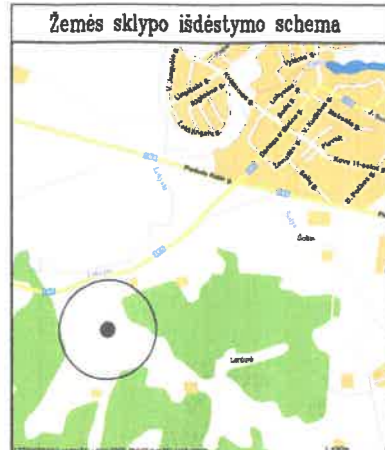


ŽEMĖS SKLYPO PLANAS M 1:1000 Sklypo plotas 10501 m²



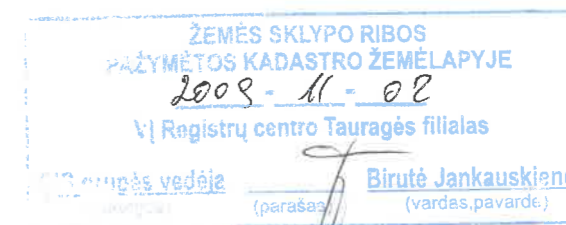
- elektros kabelis
- fekalinė kanalizacija
- naudmenų riba
- riba
- lietaus kanalizacija
- kelias
- riboženkliai
- griovys
- naudmenų riba
- ryšiai

36/50 - 088

Kadastras:	vieta	Jucaičių	blokas	sklypas
Žemės sklypo kadastro Nr.	8	7	3	0
	0	0	0	2
				569

Gatvė, namo Nr.	-
Kaimas (miestelis)	Lentinės
Seniūnija	Šilalės kaimiškoji
Miestas (rajonas)	Šilalė
Apskritis	Tauragė

Gretimybė	Gretimio žemės sklypo kadastro Nr.	Pastabos
1-10	8730/0002:488	Juzefa Reda Vorienė
10-14	8730/0002:490	Šilalės rajono savivaldybė
14-1		Bendro naudojimo kelias
19-...-22	8730/0002:294	Lietuvos Respublika



Su paženklintomis vietovėse žemės sklypo ribomis, aprašytomis 2009 m. 09 mėn. 21 d. žemės sklypo paženklinio-parodymo akte, ir nustatytu plotu sutinku žemės savininkas (naudotojas):

UAB "Šilalės vandenys" (vardas, pavardė) **Edmundas Auškalnis** (parašas) 2009-09-21 (data)

Tauragės apskrities viršininko administracijos žemės tvarkymo departamento
Šilalės miesto (rajonų) žemėtvarkos skyrius
Patikrino: vyr. specialistas Raimundas Vladyka
Suderino: vedėja Janina Janulevičienė
(parašas) (parašas) (vardas, pavardė)

Irenos Jankauskienės II

Vizbutų g. 22, Tauragė [K. 301818779 NR. G-710-(973)]

Pareigos	Parašas	Vardas, pavardė	Data
Matininkas	<i>Irena Jankauskienė</i>	Irena Jankauskienė	2009-09
Vykdytojas	<i>Rolandas Balčius</i>	Rolandas Balčius	2009-09

